

prot. n° 07561

del 11-feb-2026

**AVVISO REGIONALE DI PROTEZIONE CIVILE**  
**PER IL RISCHIO METEO-IDROGEOLOGICO E IDRAULICO N. 26042**

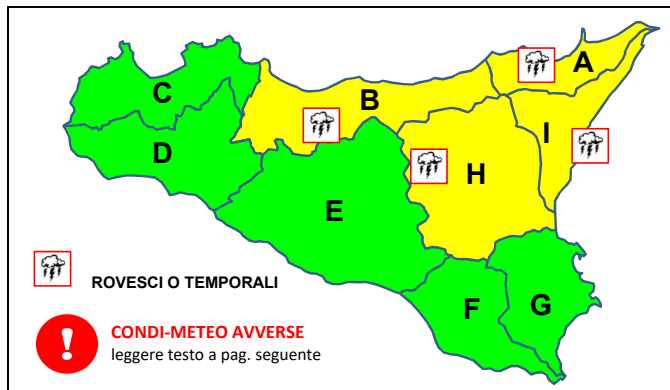
(D.Lgs. n° 1 del 02/01/2018, Direttiva P.C.M. 27/02/2004 e ss.mm.ii., DPRS n° 626/GAB del 30/10/2014 - Sistema di allertamento per rischio idrogeologico e idraulico)

**VALIDITA': dalle ore 16:00 del 11-feb-2026 fino alle ore 24:00 del 12-feb-2026**

**RISCHIO METEO-IDROGEOLOGICO E IDRAULICO (vedi Avvertenze)**

**LIVELLI DI ALLERTA PER OGGI 11/2/2026**

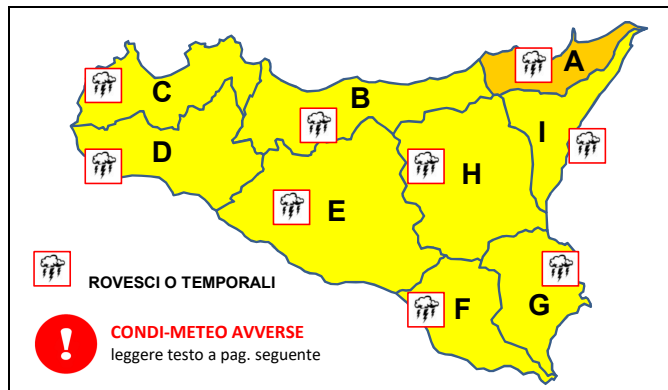
(di regola, dall'emissione alle ore 24:00)



EOLIE: ZONA A - USTICA, EGADI: ZONA C - PANTELLERIA: ZONA D - PELAGIE: ZONA E

**LIVELLI DI ALLERTA PER DOMANI 12/2/2026**

(di regola, dalle ore 0:00 fino alle ore 24:00)

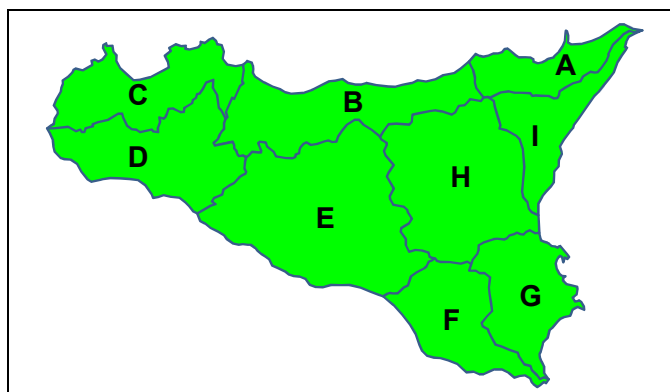


EOLIE: ZONA A - USTICA, EGADI: ZONA C - PANTELLERIA: ZONA D - PELAGIE: ZONA E

**RISCHIO IDRAULICO (Vedi Avvertenze)**

**LIVELLI DI ALLERTA PER OGGI 11/2/2026**

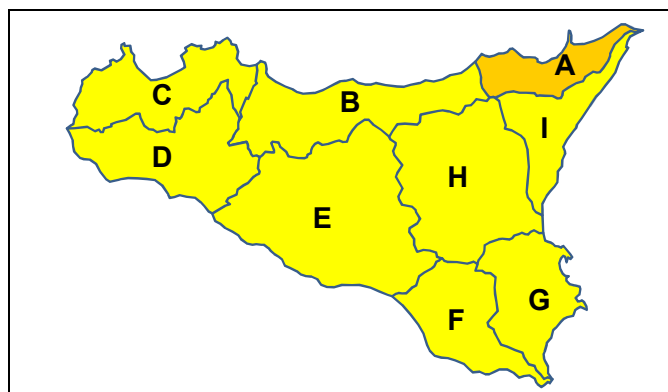
(di regola, dall'emissione alle ore 24:00)



EOLIE: ZONA A - USTICA, EGADI: ZONA C - PANTELLERIA: ZONA D - PELAGIE: ZONA E

**LIVELLI DI ALLERTA PER DOMANI 12/2/2026**

(di regola, dalle ore 0:00 fino alle ore 24:00)



EOLIE: ZONA A - USTICA, EGADI: ZONA C - PANTELLERIA: ZONA D - PELAGIE: ZONA E

**LIVELLI DI ALLERTA ADOTTATI E FASI OPERATIVE ATTIVATE**

| TIPO DI RISCHIO                                        | LIVELLI DI ALLERTA E FASI OPERATIVE PER OGGI |                      |                         |                  |
|--------------------------------------------------------|----------------------------------------------|----------------------|-------------------------|------------------|
|                                                        | VERDE<br>GENERICA<br>VIGILANZA               | GIALLA<br>ATTENZIONE | ARANCIONE<br>PREALLARME | ROSSA<br>ALLARME |
| IDROGEOLOGICO E IDRAULICO <sup>(1)</sup>               | C, D, E, F, G                                |                      |                         |                  |
| IDROGEOLOGICO E IDRAULICO PER TEMPORALI <sup>(2)</sup> |                                              | A, B, H, I           |                         |                  |
| IDRAULICO <sup>(3)</sup>                               | TUTTA LA REGIONE                             |                      |                         |                  |

| LIVELLI DI ALLERTA E FASI OPERATIVE PER DOMANI |                        |                         |                  |
|------------------------------------------------|------------------------|-------------------------|------------------|
| VERDE<br>GENERICA<br>VIGILANZA                 | GIALLA<br>ATTENZIONE   | ARANCIONE<br>PREALLARME | ROSSA<br>ALLARME |
|                                                |                        |                         |                  |
|                                                | B, C, D, E, F, G, H, I | A                       |                  |
|                                                | B, C, D, E, F, G, H, I | A                       |                  |

(1) Le possibili criticità idrauliche sono riferite ai bacini minori (< 50 kmq) e alle aree urbanizzate

(2) Come sopra, con forzante Meteo

(3) Condizioni diffuse di possibile criticità idraulica nei bacini maggiori (> 50 kmq)

**VEDI DISPOSIZIONI GENERALI  
E AVVERTENZE**

**NOTE** PRESTARE PARTICOLARE ATTENZIONE: - ALLE AREE URBANE INTERESSATE DA DEFLUSSI E AI LUOGHI FREQUENTATI ANCHE IN PROSSIMITÀ DEI CORSI D'ACQUA; - AGLI INSEDIAMENTI ANTROPICI, INFRASTRUTTURE E VIABILITÀ LUNGO LE COSTE ESPOSTE. PER I SINDACI: VALUTARE INNALZAMENTO FASE OPERATIVA NELLE AREE VULNERATE, NELLE AREE ESPOSTE A MAREGGIATE E A VENTI FORTI

**FASI OPERATIVE ATTIVATE  
PER IL DRPC-SICILIA**

PER OGGI: 11/2/2026

PER DOMANI: 12/2/2026

**ATTENZIONE  
PREALLARME**

SEGUE AVVISO

prot. n° 07561

del 11-feb-2026

## AVVISO REGIONALE DI PROTEZIONE CIVILE

PER IL RISCHIO METEO-IDROGEOLOGICO E IDRAULICO N. 26042

(D.Lgs. n° 1 del 02/01/2018, Direttiva P.C.M. 27/02/2004 e ss.mm.ii., DPRS n° 626/GAB del 30/10/2014 - Sistema di allertamento per rischio idrogeologico e idraulico)

VALIDITA': dalle ore 16:00 del 11-feb-2026 fino alle ore 24:00 del 12-feb-2026

## OPERAZIONI DI RILASCIO IN ALVEO PREVISTE E/O IN ATTO COMUNICATE DAI GESTORI DELLE DIGHE

(in parentesi: il bacino principale, il corso d'acqua a valle e le portate di scarico dichiarate in mc/s):

DISUERI (Gela, Disueri; 1), PACECO (Lenzi, Baiata; 0,5), ROSAMARINA (San Leonardo, San Leonardo; 0,5), RUBINO (Birgi, Fastaia; 4,35), TRINITÀ (Arena, Delia; 17), VILLAROSA (Imera Merid., Morello; 1,2)

IN RELAZIONE ALLE SOPRA INDICATE OPERAZIONI, POTREBBERO VERIFICARSI FENOMENI LOCALIZZATI E/O DIFFUSI DI ESONDAZIONE LUNGO I CORSI D'ACQUA A VALLE DELLE DIGHE. LE STRUTTURE LOCALI DI PROTEZIONE CIVILE ADOTTERANNO, AL RIGUARDO, LE PROCEDURE PREVISTE NEI PROPRI PIANI DI PROTEZIONE CIVILE PER IL RISCHIO IDROGEOLOGICO E IDRAULICO

## DOCUMENTI DI RIFERIMENTO EMESSI DAL DPC/CENTRO FUNZIONALE CENTRALE:

|                                                                                   |     |             |                                       |                          |             |
|-----------------------------------------------------------------------------------|-----|-------------|---------------------------------------|--------------------------|-------------|
| VALUTAZIONI METEOROLOGICHE NUMERICHE                                              | del | 11-feb-2026 | PREVISIONI METEO SINOTTICHE NAZIONALI | del                      | 11-feb-2026 |
| BOLLETTINO DI VIGILANZA METEOROLOGICA NAZIONALE                                   | del | 11-feb-2026 |                                       |                          |             |
| <input checked="" type="checkbox"/> L'AVVISO DI CONDIZIONI METEOROLOGICHE AVVERSE | del | 11-feb-2026 | n. 26015                              | Prot. DPC/P-STELEX-07051 |             |

## FENOMENI PREVISTI

per la giornata di oggi 11-feb-26

per la giornata di domani 12-feb-26

Da sparse a diffuse, anche a carattere di rovescio o temporale, sui settori nord-orientali tirrenici, con quantitativi cumulati generalmente moderati; da isolate a sparse, anche a carattere di rovescio o breve temporale, sui settori orientali ionici e centro-settentrionali, con quantitativi cumulati generalmente deboli, fino a puntualmente moderati

## PRECIPITAZIONI

Da sparse a diffuse, anche a carattere di rovescio o temporale, sui settori settentrionali e nord-orientali tirrenici, con quantitativi cumulati moderati, fino a puntualmente elevati; da isolate a sparse, anche a carattere di rovescio o temporale, sul resto dell'Isola, con quantitativi cumulati da deboli a localmente moderati

Nessun fenomeno significativo

## NEVicate

Nessun fenomeno significativo

Nessun fenomeno significativo

## VISIBILITA'

Nessun fenomeno significativo

Senza variazioni di rilievo

## TEMPERATURE

Senza variazioni di rilievo

Forti occidentali con raffiche di burrasca

## VENTI

Da burrasca a burrasca forte dai quadranti occidentali, con ulteriori rinforzi serali da nord

Da molto mossi ad agitati il Tirreno meridionale, lo Stretto di Sicilia e lo Ionio meridionale

## MARI

Molto agitati il Tirreno centro-meridionale e lo Stretto di Sicilia. Da molto mosso ad agitato lo Ionio

## CONDI-METEO AVVERSE

## PERSISTONO:

- VENTI OCCIDENTALI DA BURRASCA A BURRASCA FORTE, CON RAFFICHE FINO A TEMPESTA. MAREGGIATE LUNGO LE COSTE ESPOSTE;  
- PRECIPITAZIONI DA SPARSE A DIFFUSE, ANCHE A CARATTERE DI ROVESCIO O TEMPORALE, SPECIE SUI SETTORI TIRRENICI. I FENOMENI SARANNO ACCOMPAGNATI DA ROVESCII DI FORTE INTENSITÀ, FORTI RAFFICHE DI VENTO E LOCALE ATTIVITÀ ELETTRICA

## DISPOSIZIONI GENERALI

Si invitano tutti gli Enti cui la presente è diretta (elenco in calce), e i Sindaci in particolare, a predisporre le azioni di prevenzione previste nei propri piani di protezione civile in attuazione dei LIVELLI DI ALLERTA di cui al presente Avviso regionale.

LE FASI OPERATIVE VANNO ATTIVATE TRAMITE GECoS. In ragione delle criticità presenti nel territorio, le Autorità locali di protezione civile possono attivare Fasi Operative con livelli superiori a quelli del presente Avviso.

Si consultino la "TABELLA DEGLI SCENARI" e la "TABELLA DELLE FASI OPERATIVE" al seguente link:

<https://tinyurl.com/yau3gzjo>

I responsabili locali di protezione civile sono invitati a prestare specifica attenzione alle condizioni meteorologiche locali e alle loro variazioni, talora non prevedibili e repentine, nonché ai conseguenti effetti al suolo anche se temuti o presumibili.

Si raccomanda di: 1) dare tempestiva diffusione del presente Avviso e 2) informare la SORIS sull'evoluzione della situazione.

Il presente Avviso è pubblicato su [www.protezionecivilesicilia.it](http://www.protezionecivilesicilia.it)Normativa di riferimento: <https://tinyurl.com/yau3gzjo>

Decreto Legislativo n.1 del 02/01/2018: "Codice della protezione civile"; DPRS del 27/01/2011 in GURS n. 8 del 18/02/2011: "Linee Guida per la redazione dei piani di protezione civile comunali e intercomunali in tema di rischio idrogeologico"; DPRS n° 626/GAB del 30/10/2014: "Direttiva regionale per la gestione organizzativa e funzionale del sistema di allerta per il rischio idrogeologico e idraulico ai fini di protezione civile"; Circolari del DRPC/CFD-Idro.

VALUTATORE: MADONIA

CO-VALUTATORE: COLLURA

IL DIRIGENTE DEL CFD-Idro  
(ad interim MARGAGLIOTTA)IL DIRIGENTE GENERALE  
CAPO DEL DIPARTIMENTO  
(COCINA)Contatti: Centro Funzionale Decentrato - Idro  
e-mail: [centrofunzionale@protezionecivilesicilia.it](mailto:centrofunzionale@protezionecivilesicilia.it)  
posta certificata: [centrofunzionale@pec.protezionecivilesicilia.it](mailto:centrofunzionale@pec.protezionecivilesicilia.it)SORIS  
numero verde 800 404040 - tel. 091 7433111 - fax 091 7074796/7  
e-mail: [soris@protezionecivilesicilia.it](mailto:soris@protezionecivilesicilia.it)

prot. n° 07561

del 11-feb-2026

**AVVISO REGIONALE DI PROTEZIONE CIVILE****PER IL RISCHIO METEO-IDROGEOLOGICO E IDRAULICO N. 26042**

(D.Lgs. n° 1 del 02/01/2018, Direttiva P.C.M. 27/02/2004 e ss.mm.ii., DPRS n° 626/GAB del 30/10/2014 - Sistema di allertamento per rischio idrogeologico e idraulico)

**VALIDITA': dalle ore 16:00 del 11-feb-2026 fino alle ore 24:00 del 12-feb-2026****AVVERTENZE****RISCHIO IDROGEOLOGICO E IDRAULICO:**possibili criticità di tipo geomorfologico (frane) e/o di tipo idraulico nei piccoli bacini (< 50 kmq) e nelle aree urbanizzate.**RISCHIO IDRAULICO:**possibili criticità per fenomeni prevalentemente di tipo idraulico principalmente nell'ambito del reticolo idrografico naturale dei bacini maggiori (> 50 kmq) (alluvioni, esondazioni in aree di foce).**FORZANTE ROVESCIO O TEMPORALI E CONDIZIONI METEOROLOGICHE AVVERSE**

le criticità idrogeologiche e idrauliche possono risultare sensibilmente più gravose in caso di rovesci o temporali o di condizioni meteorologiche avverse la cui localizzazione geografica, distribuzione e intensità sono connotati da elevata incertezza previsionale.

**In presenza di condizioni strutturali inadeguate dei corsi d'acqua e delle reti fognarie e in caso di beni ubicati in prossimità o all'interno di zone vocate al dissesto idrogeologico e idraulico, le criticità possono manifestarsi in maniera più gravosa a prescindere dai quantitativi previsti e/o reali di pioggia.**

Le operazioni effettuate dai gestori degli impianti di ritenuta possono causare fenomeni localizzati o diffusi di esondazione a valle delle dighe in relazione agli eventuali ulteriori apporti fluviali, nonché allo stato di manutenzione dei corsi d'acqua.

**ELENCO DEI DESTINATARI DELL'AVVISO REGIONALE DI PROTEZIONE CIVILE  
PER IL RISCHIO METEO-IDROGEOLOGICO E IDRAULICO****Sindaci**

Responsabili Uffici Comunali di P.C.

Liberi Consorzi, Città Metropolitane

Responsabili P.C. Liberi Consorzi e Città Metropolitane

Dipartimento Regionale della Protezione Civile

Autorità di Bacino del Distretto Idrografico

- Servizio 1: Tutela delle risorse idriche

Dipartimento Acque e Rifiuti

- Servizio 4: Gestione infrastrutture delle acque

Dipartimento Agricoltura

- Servizio 5: Unità Operativa 3, SIAS

Dipartimento dello Sviluppo Rurale e Territoriale

Dipartimento Regionale Tecnico

- Uffici Genio Civile

Dipartimento delle Infrastrutture, della Mobilità e dei Trasporti

Dipartimento Regionale Ambiente

Comando del Corpo Forestale della Regione Siciliana

- Ispettorati Ripartimentali delle Foreste

ARPA - Agenzia Regionale Protezione Ambiente

Enti Parco (Alcantara, Etna, Madonie, Nebrodi, Sicani, Pantelleria)

Riserve Naturali

Dipartimento dei Beni Culturali e dell'Identità Siciliana

- Uffici Soprintendenza ai BB.CC.AA.

Dipartimento per la Pianificazione Strategica

Dipartimento per le Attività Sanitarie e Osservatorio Epidemiologico

Istituto Regionale per lo Sviluppo delle Attività Produttive (IRSAP)

Consorzi di Bonifica

Ufficio Tecnico per le Dighe - sez. Palermo

Enti Gestori Dighe

**Prefetture - UTG**

Corpo Nazionale Vigili del Fuoco tramite le Prefetture

Comando Regionale Arma dei Carabinieri tramite le Prefetture

Compartimento Polizia Stradale Sic. Orientale tramite le Prefetture

Compartimento Polizia Stradale Sic. Occidentale tramite le Prefetture

Comando Regionale Sicilia Guardia di Finanza tramite le Prefetture

Direzioni Marittime tramite le Prefetture

Capitanerie di Porto tramite le Prefetture

CAI (Gruppo Regione Sicilia)

CNSAS Corpo Naz.le Soccorso Alpino e Speleologico

SUES 118

CRI

ANAS

CAS

RFI

ENEL - Sicilia

TERNA - Sicilia

Enti Gestori Telefonia

ENI Integrated Crisis Center - Roma

SNAM Rete Gas - Distretto Sicilia

SICILACQUE SpA

Enti Gestori Servizio Idrico Integrato

Ordini professionali (Architetti, Geologi, Geometri, Ingegneri, Agronomi e Forestali, Guide Alpine e Vulcanologiche)  
e, p.c.

Presidente della Regione Siciliana

Dipartimento della Protezione Civile